












# CIMETIERE DE BURIE

## LEGENDE

-  Emplacement bâti
-  Emplacement en pleine terre
-  Chapelle
-  Tombe sous abri
-  Emplacement en terre non matérialisé
-  Emplacement projeté disponible
-  Emplacement concédé non occupé
-  Limite de carrés





### A titre indicatif :

-  Pied de tombe
-  Ouverture de caveau frontale
-  Equipement funéraire communal




### CARRE 9

#### LEGENDE

-  Case concédée
-  Case vide disponible
-  Case projetée disponible
-  Case occupée, non concédée

8	6	10
5	8	7
3	2	4

BURIE	ITV	INTERVENTION	17
ATC	ST		
ITC	ELABOR		
ROT	MANXIS		
MAJT	JPB		
MAJB	AGB		
VALID	MAIRIE		
LIV	CB	06/04/2023	
PLAN REDUIT POUR PHOTOCOPIE			


  
 18, rue des Maires 695 - 21000 MONTCEY
   
 Tél. 03 80 50 01 81 - Fax 03 80 35 48 81

DOSSIER N°: 20220698AGEP17